

المخطط الإستثماري التشاركي لسنة 2018

نتائج التشخيص الفني للمناطق الترابية

التحليل الفني

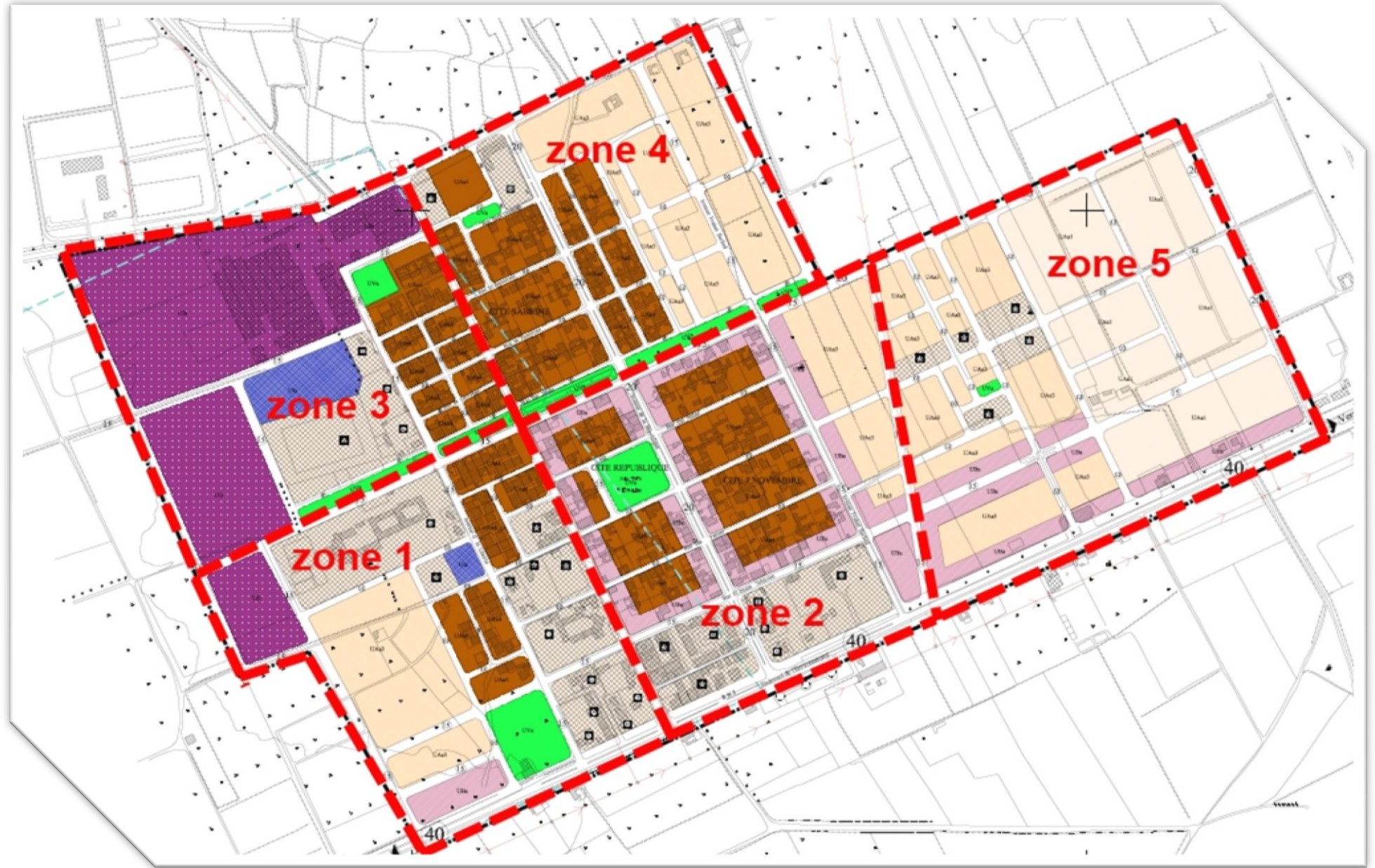
المقدمة :

نظرا لعدم إنجاز مشاريع طرقات أو تنوير أو أرصفة بالشوارع و الانهج بالمنطقة البلدية لسنة 2017 وذلك لانطلاق مشروع التطهير من قبل مصالح الديوان الوطني للتطهير فانه سيقع الاحتفاظ بنفس التحليل الفني لسنة 2017 على اساس نفس المعطيات لسنة 2018 و بناء على ذلك يقع التغيير بين سنة 2017 و2018 على مستوى التحليل المالي.

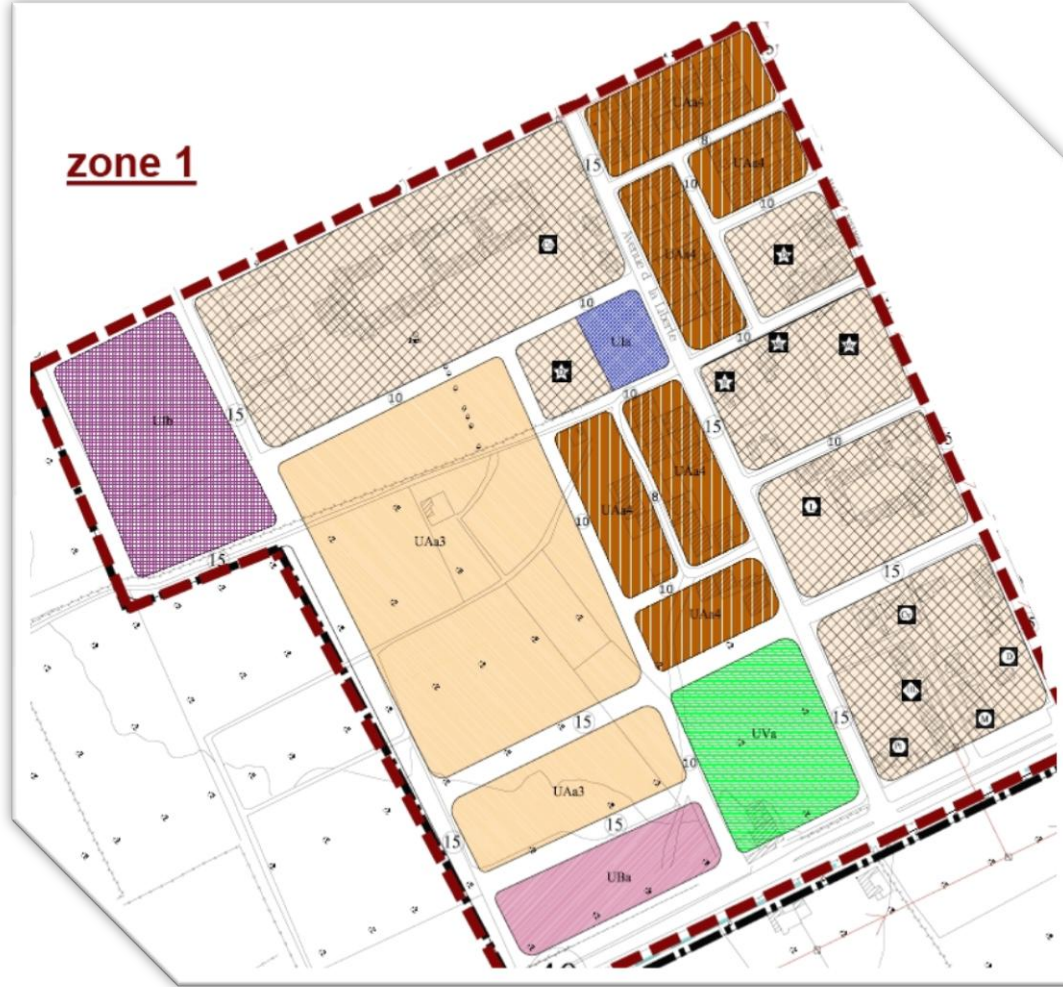
تقسيم مثال التهيئة العمرانية لبلدية الشبيكة

إلى مناطق سنة **2018**

مثال التهيئة العمرانية لبلدية الشبكة



المنطقة رقم 01



20.4 هك

المساحة الجمالية

7.6 هك

المساحة الجمالية المهينة

%55

نسبة التنوير العمومي

%75

نسبة الربط بالماء الصالح للشرب

%0

نسبة الربط بالغاز الطبيعي

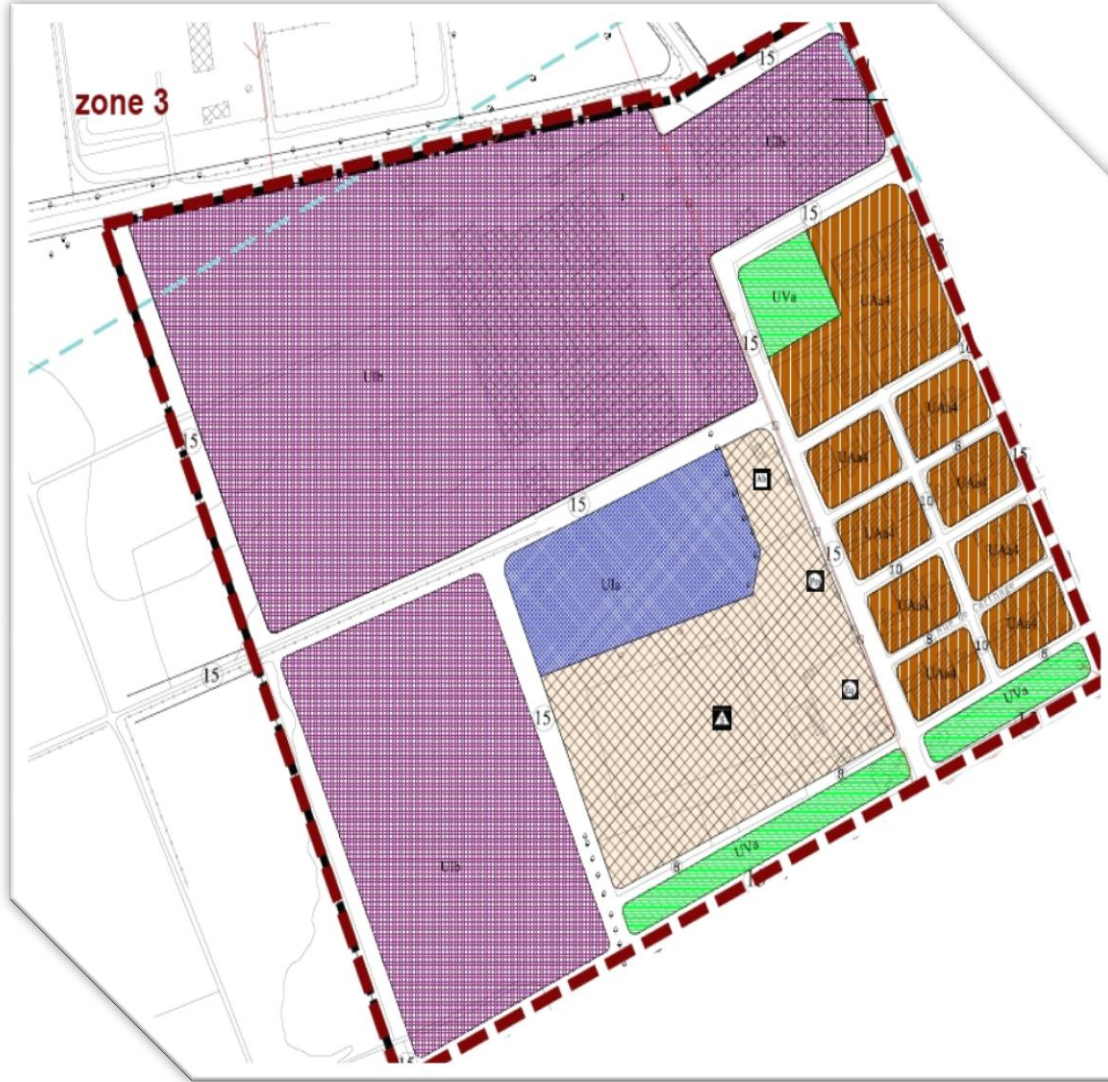
المنطقة رقم 02

zone 2



23.57 هك	المساحة الجمالية
19.07 هك	المساحة الجمالية المهينة
75%	نسبة التنوير العمومي
95%	نسبة الربط بالماء الصالح للشرب
0%	نسبة الربط بالغاز الطبيعي

المنطقة رقم 03



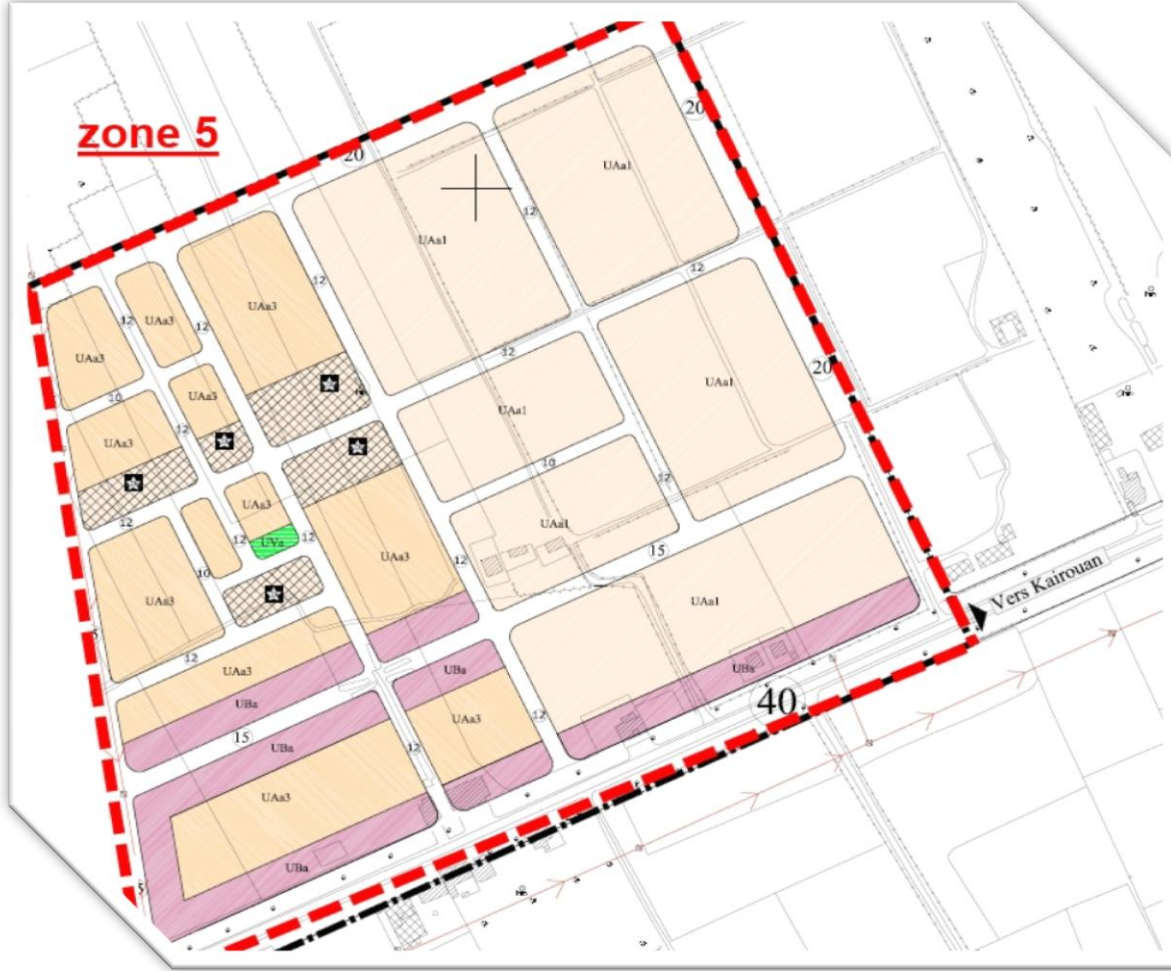
21.73 هك	المساحة الجمالية
5.71 هك	المساحة الجمالية المهينة
75%	نسبة التنوير العمومي
95%	نسبة الربط بالماء الصالح للشرب
0%	نسبة الربط بالغاز الطبيعي

المنطقة رقم 04



19.56 هك	المساحة الجمالية
9.8 هك	المساحة الجمالية المهينة
60%	نسبة التنوير العمومي
65%	نسبة الربط بالماء الصالح للشرب
0%	نسبة الربط بالغاز الطبيعي

المنطقة رقم 05



المساحة الجمالية	18.66 هك
المساحة الجمالية المهينة	00 هك
نسبة التنوير العمومي	أقل من 01%
نسبة الربط بالماء الصالح للشرب	أقل من 01%
نسبة الربط بالغاز الطبيعي	0%