

التقييم الفني لبرنامج الاستثمار التشاركي

بلدية الشبيكة لسنة **2017**

أنموذج 01

بطاقة تشخيص لشبكة الطرقات بالمنطقة الأولى و الثانية (1)

المفترقا ت(5)	الأرصفة										التعبيد										الطرقات					
	النوعية					الحالة					العرض	الطول	مجري المياه		الحواشي(4)		نوعية(3)					المساحة حسب المتر الخطي الحالة(2)			العرض	الطول
	autre	Béton	Pavés autobloquants	Bicouche carrelage	غير موصف	ردينة	متوسطة	جيدة	الطول	نوع			طول	نوع	طول	Béton	Enrobé	tricouche	bicouche	غير معبد		ردينة	متوسطة	جيدة		
/	/	/	/	/	/	/	/	/	/	/	/	/	/	/	/	/	/	/	/	/	/	/	/	/	المنطقة الأولى	
/	/	/	300	/	/	100	200	200	2	500	/	500	/	/	/	480	/	/	/	/	200	300	12	500	شارع 14 جانفي	
/	/	/	60	/	/	20	40	40	/	/	/	/	/	/	96	/	/	/	/	40	60%	/	/	/	النسبة%	
/	/	/	/	/	/	/	/	/	/	/	/	500	/	/	/	440	/	/	/	100	150	250	12	500	شارع الحرية	
/	/	/	40	/	/	30	40	30	/	/	/	/	/	/	88	/	/	/	/	20	30	50	/	/	النسبة%	
			75			25	05	45	2	75					75					0	0	75	10	75	فج خالد ابن الوليد	
						33	6	60							100					0	0	100			النسبة%	
			114			0	34	80	2	114					114					0	14	100	10	114	فج ابن سينا	
						0	30	70							100					0	13	87			النسبة%	
/	/	/	126			40	26	60	2	126					126					0	0	126	10	126	فج محمد علي الخامي	
/	/	/	100			32	21	47							100							100			النسبة%	
/	/	/	30			120	40	30	2	190					110				30	30	40	120	10	190	فج الفرائي	
/	/	/	15			63	21	16							57				15	15	21	63			النسبة%	
/	/	/	/	/	/	/	/	/	/	/	/	/	/	/	/	/	/	/	/	/	/	/	/	/	المنطقة الثانية	
	/	/	880			50	350	600	3	1000					480				/	20	480	20	500	شارع الجمهورية		
/	/	/	88			5	35	60							97						14	86			النسبة%	

(1) اعتماد التقسيم المجالي حسب ما هو مبين بالفقرة 4 من الدليل الفني مع إرفاق الجذاذة بمستخرج من مثال التهيئة العمرانية مبين به حدود المنطقة وطرقاته الرئيسية والفرعية

(2) توضيح المساحة للحالات التالية : جيدة : حالة لا تستوجب التدخل / متوسطة : تستوجب صيانة جزئية (مثال إعادة طبقة السير أو صيانة جزئية للحفر) / رديئة : تستوجب إعادة كلية لطبقة السير وطبقات الأسس

(3) نوعية التعميد : غير معبد (تربة) Béton - Enrobé - tricouche - bicouche

(4) التنصيص على طول الحواشي

(5) الطرقات المرقمة لا يشملها التدخل ويقع النظر في شأنها مع مصالح وزارة التجهيز

			410			200	50	250	2	500							350		300	120	80	12	500	شارع فرحات حشاد
			82			40	10	50									70		60	24	16			النسبة%
			150	/	/	/	50	100	1.5	150	/	/	/	/	/	150	/	/	/	50	100	4	150	فج حنبل
			100	/	/	/	33	66	/	/	/	/	/	/	100	/	/	/	33	66	/	/		النسبة%
			380	/	/	00	180	200	1.5	380	/	/	/	/	/	/	/	80	80	00	380	10	460	فج الامام سحنون
			/	/	/	/	47	55	/	/	/	/	/	/	/	/	/	17	17	00	83	/	/	النسبة%
			380	/	/	/	180	200	1.5	380	/	/	/	/	/	380	/	/	/	380	10	380		فج ابن الجزائر
			100	/	/	/	47	55	/	/	/	/	/	/	100	/	/	/	/	/	100			النسبة%

أنموذج 01

بطاقة تشخيص لشبكة الطرقات بالمنطقة الثالثة و الرابعة (1)

المقترقا ت(5)	الأرصفة										التعبيد										الطرقات					
	النوعية					الحالة			الطول	مجاري المياه		الحواشي (4)		نوعية (3)				المساحة بحسب المتر الخطي الحالة (2)				العرض	الطول			
	autre	Béton	Pavés autobloqu ants	Bicou che carrel age	غير مرصف	ردينة	متوسطة	جيدة		نوعه	طول	نوعه	طول	Béton	Enrobé	tricouche	bicouche	غير معبد	ردينة	متوسطة				جيدة		
																										المنطقة الثالثة
			260	/	/	100	160	00	2	260		/	/	/	/	/	/	256	150	206	200	00	12	406	شارع 14 جانفي	
			100	/	/	39	61	00			/	/	/	/	/	/	/	63	36	50	49	/	/	/		النسبة %
			300	/	/	200	100	00	2	300	/	/	/	/	/	/	/	320	320	00	/	/	12	320	شارع الحرية	
			100	/	/	66	33	/			/	/	/	/	/	/	/	100	100	/	/	/	/	/		النسبة %
			50	/	230	/	/	/	1	50	/	/	/	/	/	/	/	50	/	230	50	00	12	280	فجح ابن عرفة	
			17	/	83	/	/	/	/	/	/	/	/	/	/	/	/	17	/	83	17	/	/	/		النسبة %
			/	/	/	/	/	/	/	/	/	/	/	/	/	/	/	/	/	/	/	/	/	/		المنطقة الرابعة
			200	00	00	00	50	150	2	200	/	/	/	/	/	200	/	/	/	/	80	200	12	280	فجح ابن عرفة	
			71				25	75			/	/	/	/	71	/	/	/	/	29	71					النسبة %
			250	00	00	100	150	00	2	250	/	/	/	/	00	00	00	180	00	166	100	00	10	266	فجح البساتين	
			100			40	60				/	/	/	/	/	/	/	67		63	37					النسبة %
			250	00	00	100	150	00	2	250	/	/	/	/	00	00	00	180	00	100	166	00	10	266	فجح فلسطين	
			100			40	60											67		37	63					النسبة %

(1) اعتماد التقسيم المجالي حسب ما هو مبين بالفقرة 4 من الدليل الفني مع إرفاق الجذاذة بمستخرج من مثال التهيئة العمرانية مبين به حدود المنطقة وطرقاته الرئيسية والفرعية

(2) توضيح المساحة للحالات التالية : جيدة : حالة لا تستوجب التدخل / متوسطة : تستوجب صيانة جزئية (مثال إعادة طبقة السير أو صيانة جزئية للحفر) / رديئة : تستوجب إعادة كلية لطبقة السير وطبقات الأسس

(3) نوعية التعبيد : غير معبد (تربة) Béton - Enrobé - tricouche - bicouche

(4) التنصيص على طول الحواشي

(5) الطرقات المرقمة لا يشملها التدخل ويقع النظر في شأنها مع مصالح وزارة التجهيز

أنموذج 01

بطاقة تشخيص لشبكة الطرقات بالمنطقة الرابعة و الخامسة (1)

المفترقا ت(5)	الأرصفة								التعبيد										الطرقات						
	النوعية				الحالة				الطول	مجاري المياه		الحواشي (4)		نوعية(3)				المساحة بحساب المتر الخطي الحالة(2)			العرض	الطول			
	autre	Béton	Pavés autobloqu ants	Bicou che carrel age	غير مرفف	ردينة	متوسطة	جيدة		نوع	طول	نوع	طول	Béton	Enrobé	tricouche	bicouche	غير معبد		ردينة			متوسطة	جيدة	
																									المنطقة الرابعة
		200				00	50	150	2	200						380	37	200	217	00	20	417			شارع الجمهورية
		100					25	75								91	8	48	52						النسبة %
																									المنطقة الخامسة

منطقة غير مهيئة بالرغم من وجودها داخل مثال التهيئة

(1) اعتماد التقسيم المجالي حسب ما هو مبين بالفقرة 4 من الدليل الفني مع إرفاق الجذاذة بمستخرج من مثال التهيئة العمرانية مبين به حدود المنطقة وطرقاته الرئيسية والفرعية

(2) توضيح المساحة للحالات التالية : جيدة : حالة لا تستوجب التدخل / متوسطة : تستوجب صيانة جزئية (مثال إعادة طبقة السير أو صيانة جزئية للحفر) / ردئية : تستوجب إعادة كلية لطبقة السير وطبقات الأسس

(3) نوعية التعميد : غير معبد (تربة) Béton - Enrobé - tricouche - bicouche

(4) التنصيص على طول الحواشي

(5) الطرقات المرقمة لا يشملها التدخل ويقع النظر في شأنها مع مصالح وزارة التجهيز

التقييم المالي لبرنامج الاستثمار التشاركي

بلدية الشبيكة لسنة **2017**

1- تقديم لميزانيتي البلدية لسنتي 2016 و2017:

لسنة 2017 (تقديرية)	لسنة 2016 (بصدد الإنجاز)	ميزانية البلدية :
710.320	742.511	1.3 - مجموع الموارد
684.887	455.471	2.3 - مجموع المصاريف
710.320	717.088	3.3 - مداخيل العنوان الأول الإعتيادية
550.320	550.337	1.3.3 - موارد ذاتية
450.620	425.801	1.1.3.3 - موارد جبائية (... TIB, TCL)
99.700	124.536	2.1.3.3 - موارد غير جبائية وغير المحالة
160.000	166.578	2.3.3 - المناب من المال المشترك
-	25.415	3.3.3 - مساعدات استثنائية
-	173	1.3.3 - مداخيل أخرى
318.020	314.559	4.3 - مورد العنوان الثاني
145.956	162.159	1.4.3 المساعدات
-	111.000	1.1.4.3 مساعدات غير موظفة
145.95-	46.159	2.1.4.3 مساعدات موظفة
-	5.000	3.1.4.3 مساعدات إستثنائية
164.071	140.445	2.4.3 التمويل الذاتي

7.993	11.953	3.4.3 القروض
—	—	4.4.3 موارد أخرى عنوان 2
—	455.471	5.3 - مصاريف العنوان الأول (التسيير)
432.607	289.714	1.5.3 مصاريف التأجير
198.730	120.515	2.5.3 مصاريف المعدات والوسائل (وقود، صيانة...)
29.422	30.279	3.5.3 فوائد الدين
22.400	14.963	4.5.3 مصاريف أخرى بالعنوان الأول
343.454	99.008	6.3 مصاريف العنوان الثاني (الاستثمار)
275.927	38.916	1.6.3 مصاريف الاستثمار
67.527	60.092	2.6.3 ارجاع اصل الدين
—	—	3.6.3 مصاريف اخرى بالعنوان الثاني

2- قائمة المشاريع المدرجة ببرنامج الاستثمار السنوي 2016 المنجزة أو التي هي في طور الإنجاز:

ملاحظات	نسبة الإنجاز	مدة الإنجاز	تاريخ الإنطلاق في الإنجاز	عدد المنتفعين	الكلفة	بيان المشروع (*)
الأشغال متوقفة بسبب قضية استحقاقية منشورة في الغرض.	11%	70 يوم	01/05 2016	العموم	32.160.000	1-تهيئة الحديقة العمومية بشارع البيبيئة
	00	100 يوم	بصدد تحضير الاذن بالتزود	العموم	142164.000	2- تهيئة الحديقة الترفيهية بنهج ابن عرفة
***	***	***	***	***	***	***
					174324.000	المجموع

(*) يجب على البلدية تضمين كافة المشاريع التي تم إدراجها بوثيقة برنامج الاستثمار السنوي 2016، بما فيها البرامج الوطنية .

3- المشاريع الوطنية والجهوية الأخرى المتواصلة أو المبرمجة بالمنطقة البلدية:

ملاحظات	مدة الإنجاز	تاريخ الإنطلاق في الإنجاز	موقع التدخل	وصف المشروع	الكلفة	بيان المشروع (*)
	700 يوم	في طور التحضيرات الاولية	كامل المنطقة البلدية		3000.000.0 00	مشروع التطهير ببلدية الشبيكة

تعتيب الملعب البلدي	650.000.00 0	بصدد الانجاز	الملعب البلدي	جانفي 2016	190 يوم
انارة الملعب البلدي	190.000.00 0	بصدد القبول الوقتي	الملعب البلدي	ديسمبر 2015	تمت
صيانة الملعب البلدي القسط الثاني	350.000.00 0	بصدد الانجاز	الملعب البلدي	سبتمبر 2016	120 يوم
المجموع					

4- توزيع اعتمادات العنوان الثاني المخصص للمشاريع الجديدة على مختلف البرامج :

البرامج المقترحة	الكلفة	النسبة
برامج القرب تتعلق بتحسين ظروف عيش المواطنين	لا شيء	لا شيء
برامج مهيكلية للمدينة	لا شيء	لا شيء
برامج إدارية	لا شيء	لا شيء
المجموع		
	لا شيء	لا شيء

5 - تقديم التقسيم الترابي للمنطقة البلدية وإحصاء وصفي تقديري للبنية الأساسية بتلك المناطق :

5.1 - تقديم التقسيم الترابي :

إسم المنطقة الترابية	حدودها (تسمية حدودها)
منطقة 1	لا شيء
منطقة 2	لا شيء
.....	لا شيء

(يمكن إرفاق هذا الجدول بخارطة المنطقة البلدية مبين بها التقسيم الترابي الذي قامت به البلدية)

5.2 - تقديم الإحصاء الوصفي التقديري للبنية الأساسية بالمناطق البلدية :

وجود إشكاليات لتصريف مياه الأمطار	الربط بشبكة الماء الصالح للشرب (%)	التنوير العمومي	الأرصفة		الطرق		
			نسبة الأرصفة في حالة سيئة تتطلب التدخل (%)	نسبة الأرصفة في حالتها جيدة أو متوسطة (%)	نسبة الطرق في حالة سيئة تتطلب التدخل (%)	نسبة الطرق في حالة جيدة أو متوسطة (%)	
	نسبة التغطية بشبكة الصالح للشرب (%) (2)	نسبة التغطية بشبكة التنوير العمومي (%) (2)	نسبة الأرصفة في حالة سيئة تتطلب التدخل (%) (1)	نسبة الأرصفة في حالتها جيدة أو متوسطة (%) (1)	نسبة الطرق في حالة سيئة تتطلب التدخل (%) (1)	نسبة الطرق في حالة جيدة أو متوسطة (%) (1)	
00%	75%	55%	84%	16%	85%	15%	منطقة 1
00%	95%	75%	78%	22%	70%	30%	منطقة 2
00%	95%	75%	90%	10%	90%	10%	منطقة 3
00%	65%	60%	90%	10%	85%	15%	منطقة 4
00%	5%	1%	100%	00%	100%	00%	منطقة 5

(1) يتم احتساب هذه النسبة بقسمة مساحة الطرق أو الأرصفة المعنية على المساحة الجمالية وذلك دون اعتبار الطرق المرقمة

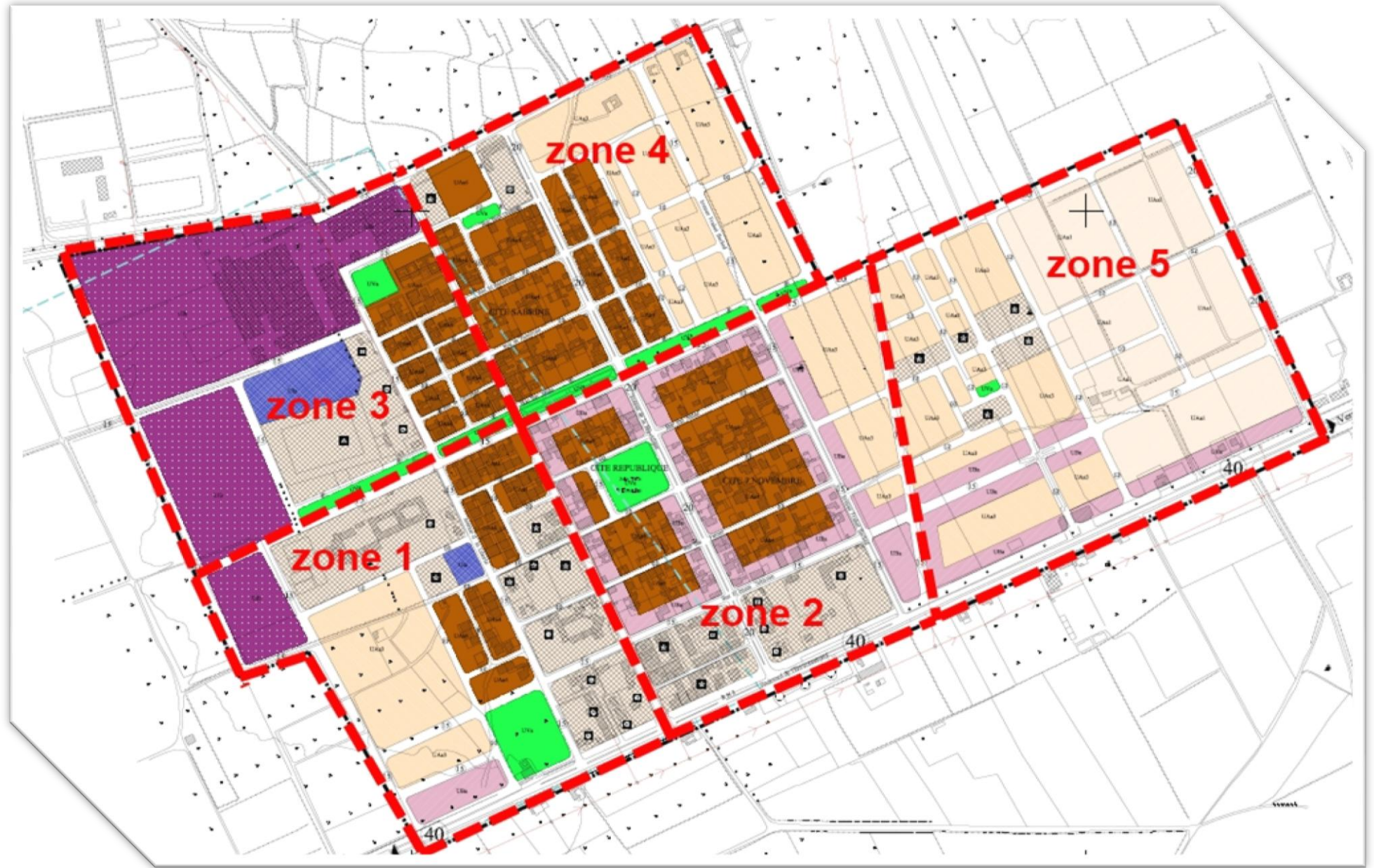
(2) يتم احتساب هذه النسبة بقسمة طول الطرق المجهزة على الطول الجملي للطرق وذلك دون اعتبار الطرق المرقمة

6 - المناطق البلدية التي سيتم التدخل فيها ضمن برنامج سنة 2017

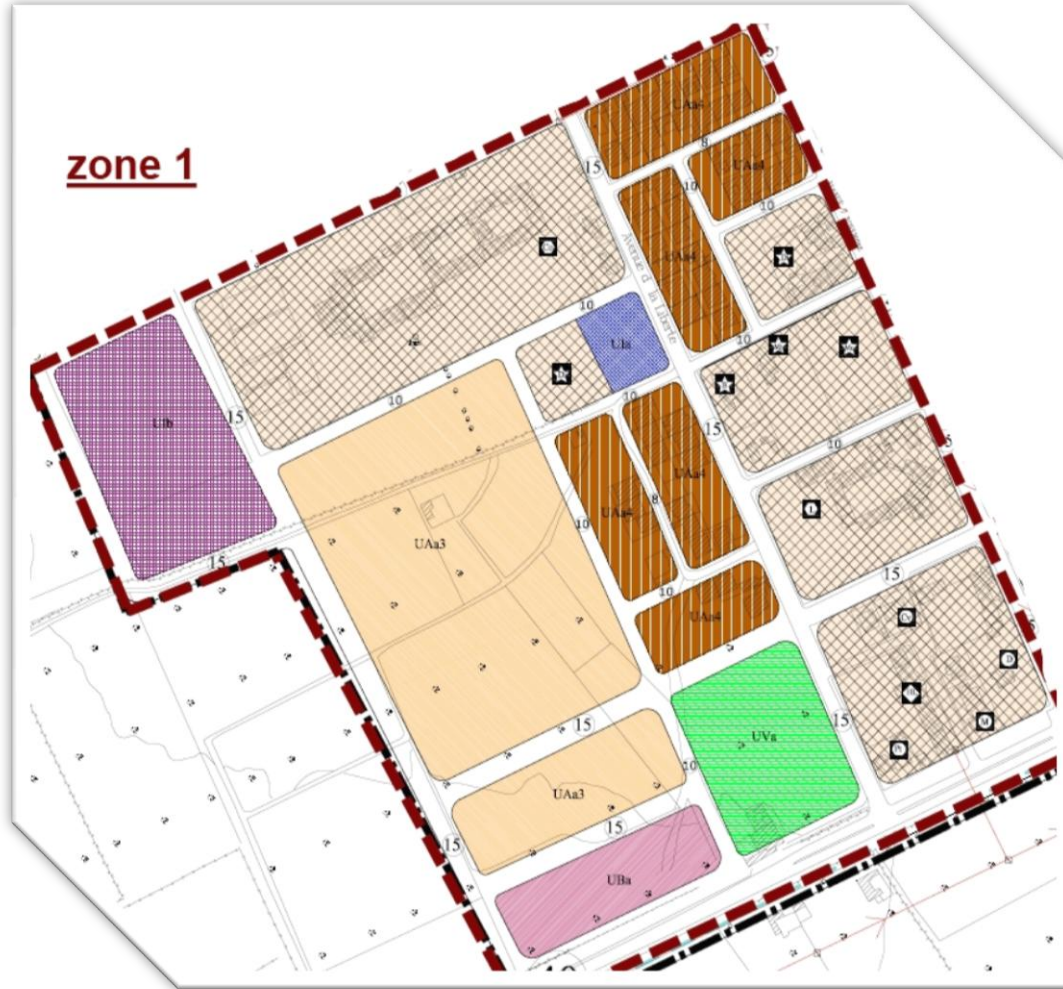
النسبة من مشاريع القرب (%)	الإتمادات المخصصة (أد)	المناطق الترابية التي تم الاحتفاظ بها لسنة 2017
		منطقة 4
		منطقة 3
	

تقسيم مثال التهيئة العمرانية لبلدية الشبيكة
إلى مناطق

مثال التهيئة العمرانية لبلدية الشبكة



المنطقة رقم 01



20.4 هك

المساحة الجمالية

7.6 هك

المساحة الجمالية المهينة

%55

نسبة التوفير العمومي

%75

نسبة الربط بالماء الصالح للشرب

%0

نسبة الربط بالغاز الطبيعي

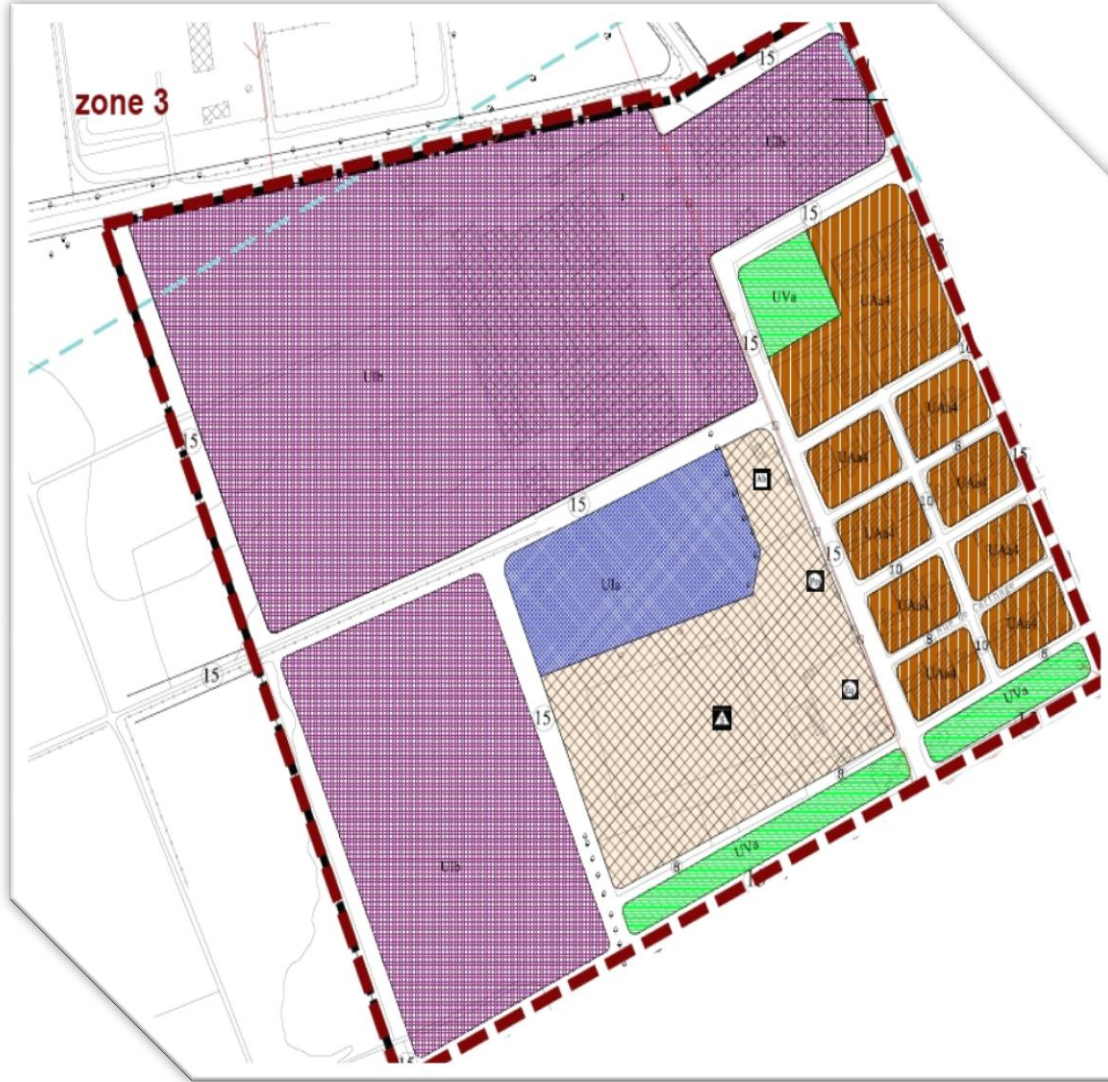
المنطقة رقم 02

zone 2



23.57 هك	المساحة الجمالية
19.07 هك	المساحة الجمالية المهينة
%75	نسبة التنوير العمومي
%95	نسبة الربط بالماء الصالح للشرب
%0	نسبة الربط بالغاز الطبيعي

المنطقة رقم 03



21.73 هك	المساحة الجمالية
5.71 هك	المساحة الجمالية المهينة
75%	نسبة التنوير العمومي
95%	نسبة الربط بالماء الصالح للشرب
0%	نسبة الربط بالغاز الطبيعي

المنطقة رقم 04



19.56 هك

المساحة الجمالية

9.8 هك

المساحة الجمالية المهينة

60%

نسبة التنوير العمومي

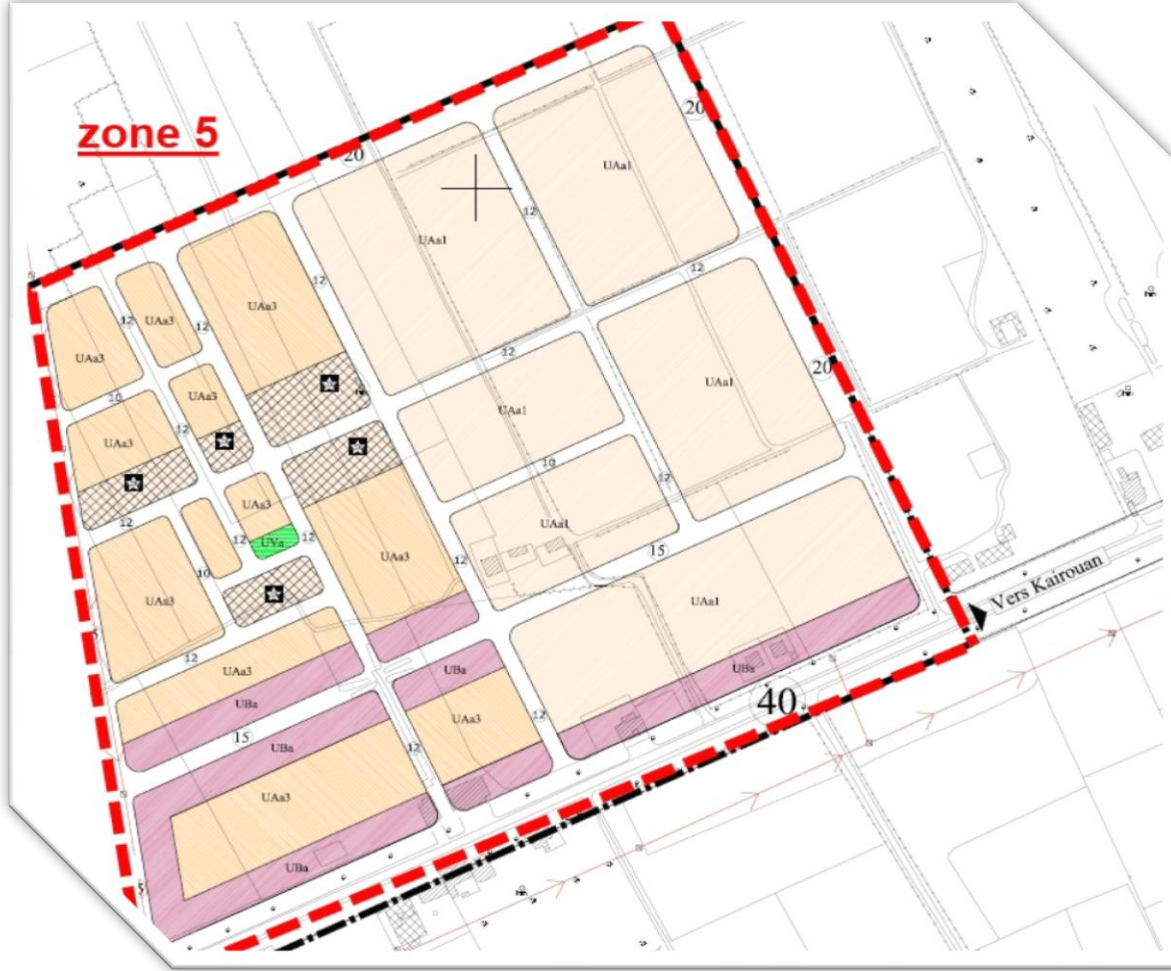
65%

نسبة الربط بالماء الصالح للشرب

0%

نسبة الربط بالغاز الطبيعي

المنطقة رقم 05



18.66 هك	المساحة الجمالية
00 هك	المساحة الجمالية المهينة
أقل من 01%	نسبة التنوير العمومي
أقل من 01%	نسبة الربط بالماء الصالح للشرب
0%	نسبة الربط بالغاز الطبيعي